

Konu: Toplantı ve Gösteri Yürüyüşleri Planı

21.02.2025

DUYURU

2911 Sayılı Toplantı ve Gösteri Yürüyüşleri Kanunu' nun 6. Maddesi ile ilçe sınırları içerisinde toplantı ve gösteri yürüyüşlerinin yer ve güzergâhlarının belirlenip alışımlı araçlarla duyurulacağı, aynı Kanunun Uygulamasına Dair Yönetmeliği 3. Maddesi ile de, belirlenecek olan toplantı mahalleleri ile gösteri yürüyüşü yapılacak güzergâhların, dağılma yerlerinin, afiş ve pankart asılacak yerlerin her yıl Ocak ayında gözden geçirilip, değişiklik olması halinde bu değişikliklerin ilan edileceği düzenlenmiştir.

İlçemizde yapılacak açık hava toplantı alanları, gösteri yürüyüşü güzergâhları ile toplanma yerleri, afiş ve pankart asılacak yerler ile ilgili olarak yasanın öngördüğü gözden geçirme yapılmış, gerçekleştirilen açık hava toplantılarında alınan trafik tedbirleri, güvenlik önlemleri esnasında meydana gelen gelişmeler dikkate alınarak 2016 yılında belirlenen " Açık Hava Toplantı Alanı ve gösteri yürüyüşü güzergâhı" "Toplantı ve Dağılma Yerleri", "Afiş ve Pankart Asılacak Yerler" 2025 yılında aşağıdaki şekilde olması uygun görülmüştür.

AÇIK HAVA TOPLANTI ALANLARI VE GÖSTERİ YÜRÜYÜŞLERİ GÜZERGAHLARI, TOPLANMA VE MİTİNG ALANLARI

1) 1.MİTİNG ALANI VE GÜZERGAH :

a-) Toplanma Alanı : Canbalı Mahallesi M. Fehmi Gerçeker Stadyumu önü toplanma alanıdır. (Alternatif Toplanma Alanı hastane karşısı Kültür Parka Giden Yol üzeri)

b-) Yürüyüş Güzergahı : Toplanma alanından hareketle Kültür Park istikametinde bulunan alt geçidin bulunduğu yerden Kültür Park içinde bulunan alanda sona eren güzergahtır. (Alternatif yürüyüş güzergahı toplanma alanından Kültür Parka giden yol üzerinden Kültür Parkın içinde bulunan alana giden güzergah.)

c-) Miting Alanı : Canbalı Mahallesi Kültür Park içinde bulunan Miting Alanı krokide gösterilmiştir.

d-) Dağılma : Açık Hava Toplantıları ile gösteri yürüyüşlerinde toplantı alanına gelindikten sonra dağılmalar Kültür Park içinden Tavacı Refik'in önünde bulunan yoldan ve alt geçidin bulunduğu yerden stadyum istikametlerinden bu sokaklar üzerinden olacaktır.

2) 2 MİTİNG ALANI VE GÜZERGAH :

a-) Toplanma Alanı : Gazi Mahallesi Ortaokul Caddesi Ertuğrul Gazi İmam hatip Orta Okulu önü toplanma alanıdır.

b-) Yürüyüş Güzergahı : Toplanma alanından hareketle Ortaokul caddesi üzerinden Mehmet Hasan Kula Sokak üzerinde bulunan Ulubatlı Hasan Meydanında bulunan alanda sona eren güzergahtır.

c-) Miting Alanı : Ortaokul Caddesi, Mehmet Fatih Kula Sokak, Muhtar Aziz Eren Sokak, 18. Sokak, 35. Sokak, 41. Sokak ve Runguçpaşa Caddesi kesişiminde bulunan Ulubatlı Hasan Meydanı Miting Alanı krokide gösterilmiştir.

d-) Dağılma : Açık Hava Toplantıları ile gösteri yürüyüşlerinde toplantı alanına gelindikten sonra dağılmalar Ortaokul Caddesi, Mehmet Fatih Kula Sokak, Muhtar Aziz Eren Sokak, 18. Sokak, 35. Sokak, 41. Sokak ve Runguçpaşa Caddesi istikametlerinden bu sokaklar üzerinden olacaktır.

3) 3. MİTİNG ALANI VE GÜZERGAH :

a-) Toplanma Alanı : Panayır Caddesi Şirinevler Sokak kesişimi Hamidiye Toki Önünde bulunan yer toplanma alanıdır.

b-) Yürüyüş Güzergahı : Toplanma alanından hareketle Şirinevler Sokak üzerinden Karacapark istikametine doğru Karacapark içinde bulunan alanda sona eren güzergahtır.

c-) Miting Alanı : Şirinevler Sokak sonunda bulunan Karacapark Miting Alanı krokide gösterilmiştir.

d-) Dağılma : Açık Hava Toplantıları ile gösteri yürüyüşlerinde toplantı alanına gelindikten sonra dağılmalar Şirinevler Sokak istikametinden bu sokağa bağlı sokaklar üzerinden olacaktır.

AFİŞ VE PANKART ASILACAK YERLER

1- Runguçpaşa Mahallesi 14 Eylül Caddesi ile 190 sokağın birleştiği Uluabatlı Hasan Meydanı, Cumhuriyet Meydanı ile İlçemiz M. Fehmi GERÇEKER Stadyumu çevresine,

2-Drama Mahallesi Runguçpaşa Caddesi ile 129 Sokakta bulunan hamamın yanındaki meydan ile Cumhuriyet Meydanına; İlçe Belediyesi tarafından konulacak ilan panolarına asılacaktır.

BASIN AÇIKLAMASI YAPILABİLECEK YERLER

- 1- Kapalı Pazar Yeri önünde Bulunan Çeşmenin Olduğu alan (129 Sokak 14 Eylül Caddesi Kesişimi Sırabademler Mahallesi)
- 2- Ulubatlı Hasan Meydanı (Runguçpaşa Mahallesi Mehmet Hasan Kula Sokak üzeri)
- 3- Muhsin Yazıcıoğlu Parkı yanında bulunan Cuma Pazarının kurulduğu alan (Ortaokul Caddesi Bağlar Caddesi Kesişimi Gazi Mahallesi)

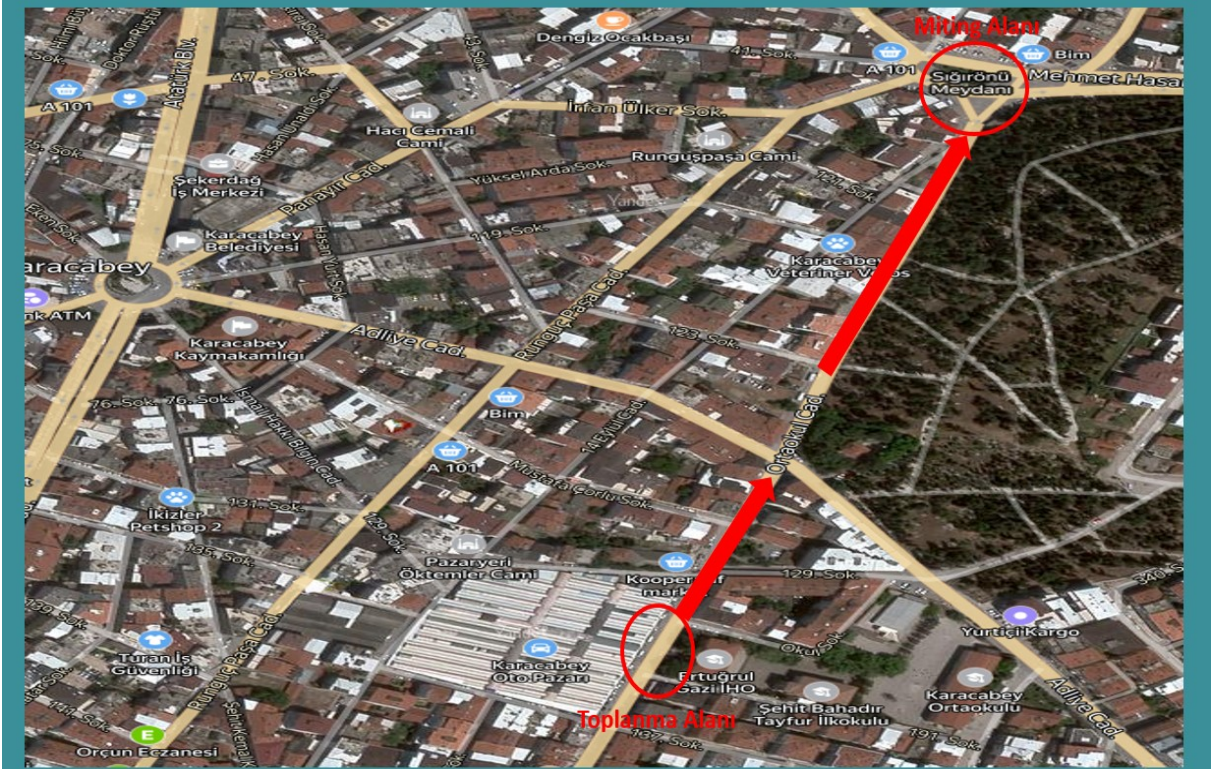
Gerek toplantının yapıldığı yer gerekse yürüyüş kollarının geçtiği cadde ve sokaklarda toplantının ve yürüyüş kolunun güzergâhtan çıkmalarının ve dışarıdan toplantı ve yürüyüş koluna yabancı kişilerin sızmaları bakımından yürüyüş kolunun ön, arka, sağ ve sol yan tarafları Jandarma ve Polis kuvvetleriyle gerekli tertibat ve önlemler almak suretiyle toplantı ve gösteri yürüyüşünün güvenliği sağlanacaktır. Yürüyüş güzergâhı üzerindeki ara yollardan gurup içine sızmaları önlemek için sokak başları kontrol altında tutulacaktır.

Toplantı yeri ve yürüyüşünün takip edeceği yolların geliş ve gidiş güvenliği araçların toplantıyı engelleyecek şekilde park ettirilmesi, olası herhangi bir olay olması durumunda dışarıdan veya toplantıda bulunan gruplar tarafından, Siyasi partilere, Derneklere, Odalara, Banka şubelerine karşı saldırının olmamasını sağlamak ve korsan gösterilere karşı gerekli tedbirler alınacaktır.

Toplantı ve Gösteri Yürüyüşleri yerinin belirlenmesinde alanın geniş olması ve idarenin kolay olması nedeniyle belirtilen yerlerde tercihen elektrik tesisatının bulunduğu yerler göz önüne alınarak tanzim edilmiştir.



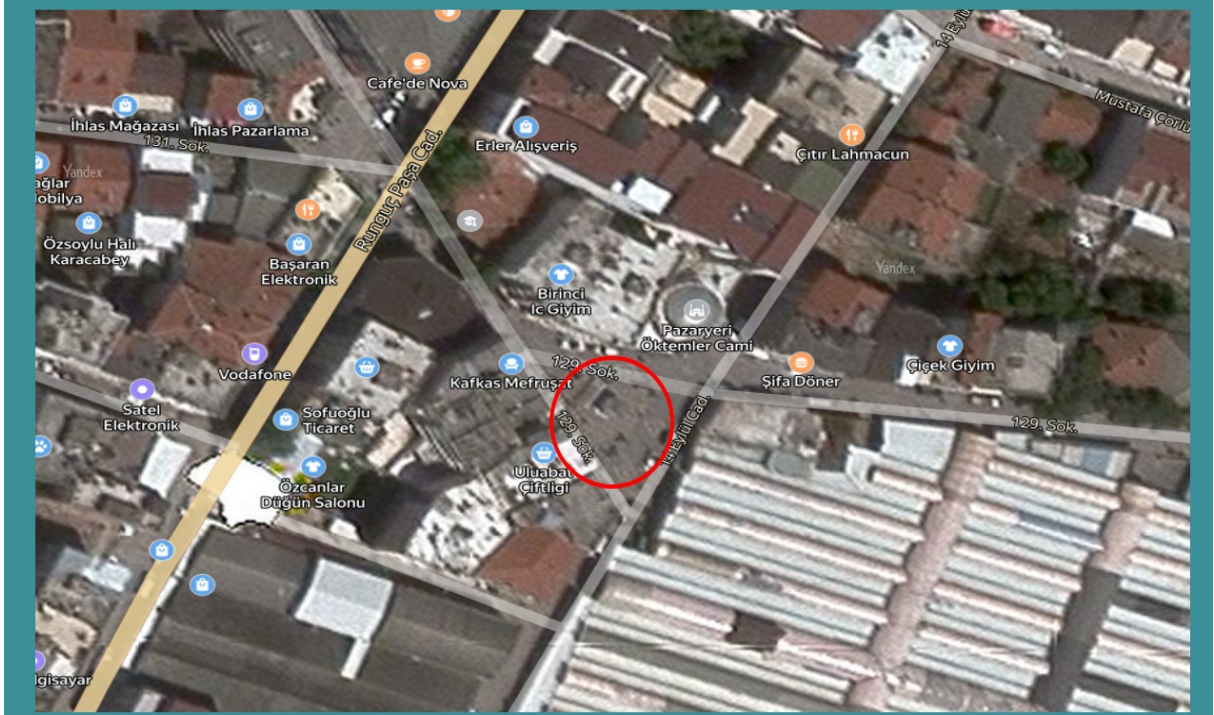
1 NOLU TOPLANMA, YÜRÜYÜŞ GÜZERGAHI VE MİTİNG ALANI



2 NOLU TOPLANMA, YÜRÜYÜŞ GÜZERGAHI VE MİTİNG ALANI



3 NOLU TOPLANMA, YÜRÜYÜS GÜZERGAHI VE MİTİNG ALANI




DRAMA MAHALLESİ 129. SOKAK BALIK HALİ KARŞISI ÇEŞMENİN BULUNDUĞU ALAN

4



EMİRSULTAN MAHALLESİ ULUBATLI HASAN (SİĞİRÖNÜ) MEYDANI ALANI

5



GAZİ MAHALLESİ ORTAOKUL CADDESİ BAęLAR CADDESİ KESİřİMİ MUHSİN YAZICIOęLU PARKİNİN KARřISI PAZAR YERİNİN KURULDUęU ALAN